

P.U.D. Demolare clădiri anexe și construire spațiu comercial și locuințe de serviciu
Municipiul Tg. Mureș, str.Furnicilor nr.1A, jud.Mureș



LEGENDA

- Limita zonei de studiu
- Limita de proprietate a parcelei ce a generat P.U.D.
- Limita parcele

TIPUL DE PROPRIETATE ASUPRA TERENURILOR

- Domeniu public al municipiului Tg. Mureș
- Proprietate privată a persoanelor fizice sau juridice

BILANȚ TERITORIAL EXISTENT

	mp	%
Suprafata teren = 583 mp		
Suprafata construita	406	69.83
Suprafata desfasurata	406	-
Alei, trotuare, carosabil	176	30.36
Spatii verzi	-	-
Total	583	100

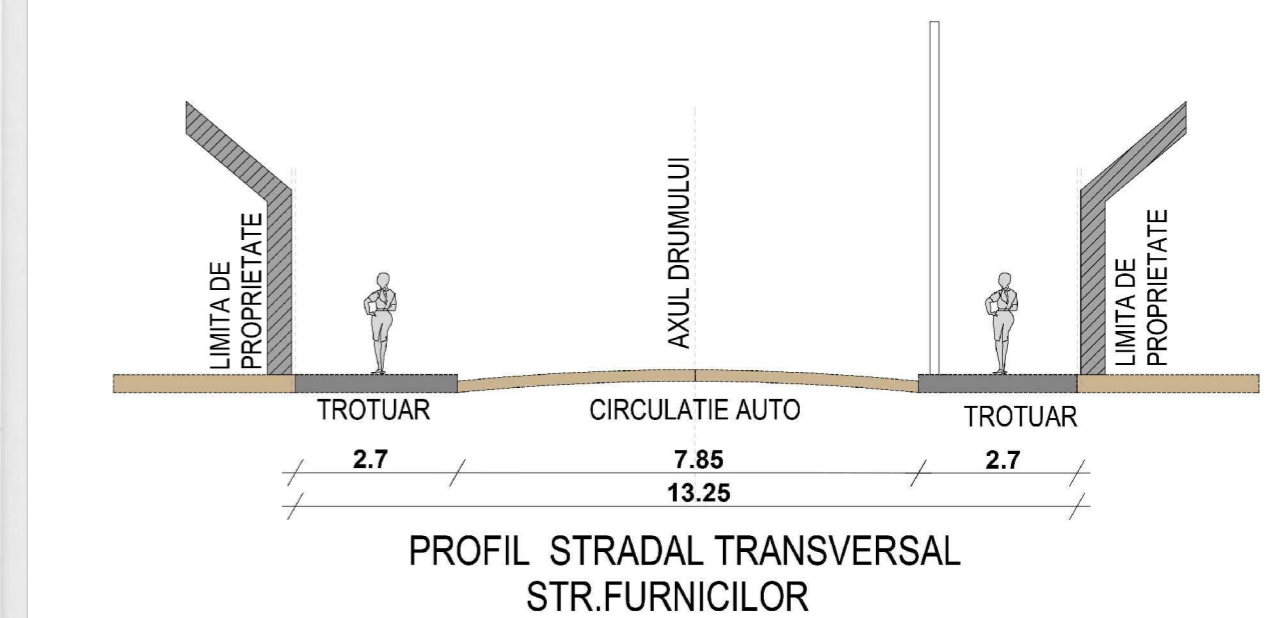
INDICATORI URBANISTICI EXISTENȚI

POT = 69,83%
CUT = 0,7

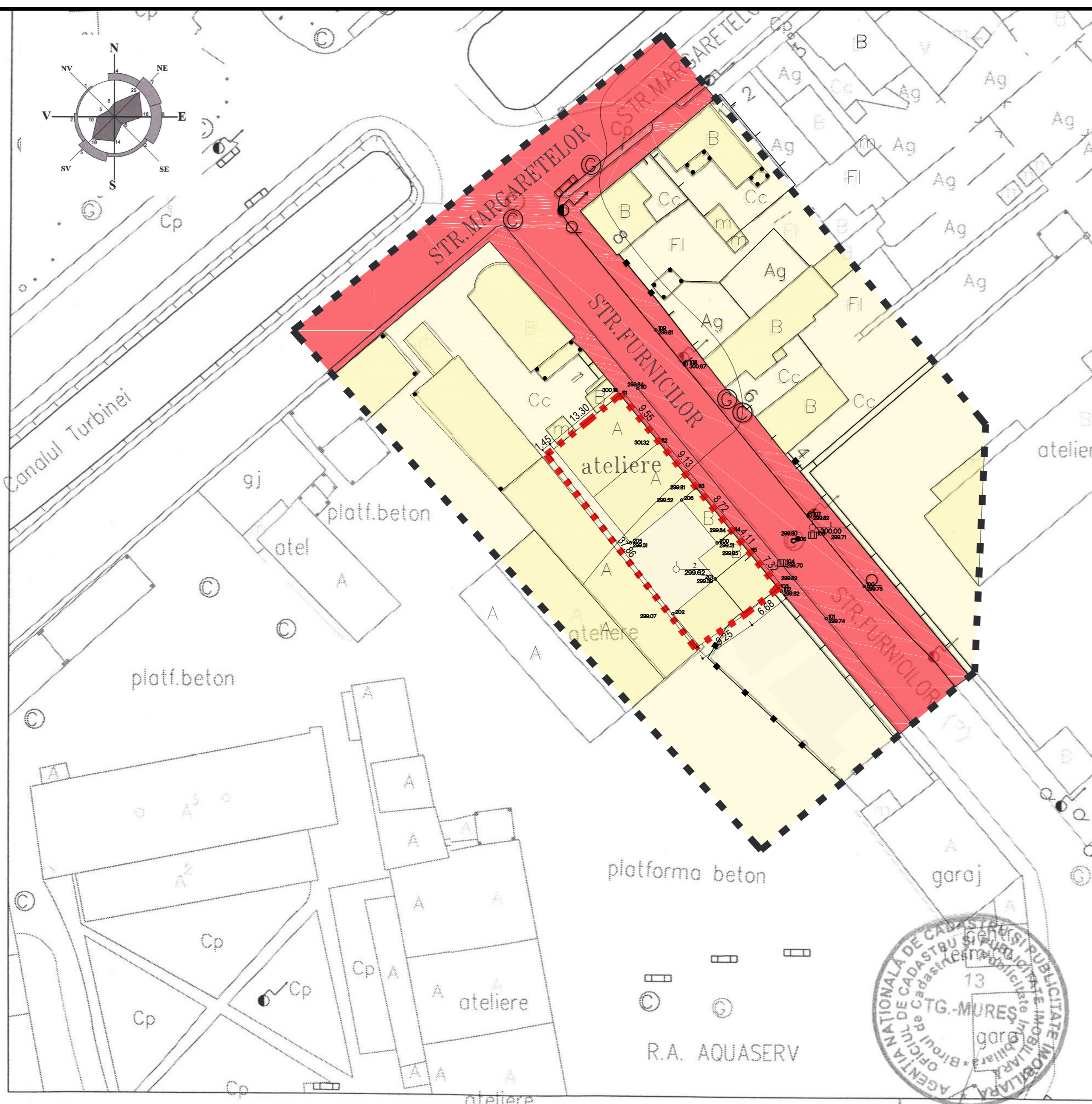
INDICATORI URBANISTICI ADMIȘI CONFORM P.U.G. TG.MUREȘ

POT max = 50%
Coeficient volumetric de utilizare max = 4,5 mc/mp teren=> CUT max=1,5

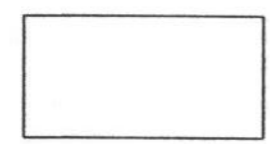
AI3 - Zona activităților productive dispersate
Conform PUG/RLU terenul este situat în subzona
AI3a - subzona unităților ce se mențin
Folosința actuală: ateliere și anexe



Verificator Expert	Nume	Semnatura	Cerinta	Referat/Expertiza Nr./Data	Pr.nr.
				S.C. NITS S.R.L. Beneficiar: Dogariu Corina Irina	539/2013
				J26-312-1999; CUI R11766934 Mun. Târgu Mureș, str.Ghe. Doja nr.152-156, jud.Mureș	
				540074 Tg.Mures, str.Vulcan nr.9 Titlu proiect: P.U.D. Demolare clădiri anexe și construire spațiu comercial și locuințe de serviciu	Faza: P.U.D.
				tel 0744791303 e-mail nitsalexandru@gmail.com Municipiul Tg. Mures, str. Furnicilor nr. 1A, jud.Mures	PL.nr: A 06
Administrator	arh. Nits A.		Sc. 1:500	Titlu plansa: REGIM JURIDIC	
Proiectat	arh. Velicu I.				
Desenat	arh. Nits O.		03/ 2013		



Amplasament



Oficiul de Cadastru și Publicitate Imobiliară Mureș
IOSIB RADU EMANUEL
referent

Plan pus la dispozitie de OCPI Mures

